

**КОНТРОЛЬНОЕ УПРАВЛЕНИЕ АДМИНИСТРАЦИИ
МУНИЦИПАЛЬНОГО РАЙОНА СЕРГИЕВСКИЙ САМАРСКОЙ ОБЛАСТИ**

с. Сергиевск
(место составления акта)

" 21 " августа 2017 г.
(дата составления акта)
08:05
(время составления акта)

АКТ ПРОВЕРКИ

**органом муниципального контроля юридического лица, индивидуального
предпринимателя, физического лица**

№ 289-ф

По адресу/адресам: Самарская область, Сергиевский район, с. [REDACTED]
(место проведения проверки)

На основании: Распоряжения органа муниципального земельного контроля № 1317-р от 09 августа 2017 г. материала проверки О.М.Ф.Д. России по Сергиевскому району №878127 от 25.07.2017 г.

была проведена внеплановая/выездная проверка в отношении:
(вид документа с указанием реквизитов (номер, дата))
(плановая/внеплановая, документарная/выездная)

[REDACTED] место рождения: с. Павловка,
[REDACTED]

[REDACTED]
(наименование юридического лица, фамилия, имя, отчество (последнее - при наличии)
индивидуального предпринимателя, физического лица)

Дата и время проведения проверки:

" 11 " августа 2017 г. с 09 час. 20 мин. до 09 час. 40 мин. Продолжительность 20 мин

" " 20 г. с час. мин. до час. мин. Продолжительность

(заполняется в случае проведения проверок филиалов, представительств, обособленных структурных подразделений юридического лица или при осуществлении деятельности индивидуального предпринимателя по нескольким адресам)

Общая продолжительность проверки: 6 дней
(рабочих дней/часов)

Акт составлен: Контрольным управлением администрации муниципального района Сергиевский Самарской области
(наименование органа муниципального контроля)

С копией распоряжения о проведении проверки ознакомлен(ы): (заполняется при проведении выездной проверки)

[REDACTED] 21.08.17
(фамилия, инициалы, родное имя, дата, время)

Дата и номер решения прокурора (его заместителя) о согласовании проведения проверки:

(заполняется в случае необходимости согласования проведения проверки с органами прокуратуры)

С актом проверки ознакомлен(а) _____ кратно _____ акта со всеми приложениями получения(а):

_____ 21.08.17
(фамилия, имя, отчество (полностью) — при наличии, должность руководителя, иного должностного лица
или уполномоченного представителя юридического лица, индивидуального предпринимателя,
его уполномоченного представителя, физического лица, его уполномоченного представителя)

“ ” _____ 20 ____ г.

(подпись)

Пометка об отказе ознакомления с актом проверки: _____

_____ (подпись уполномоченного должностного лица (лица),
проводившего проверку)

**Контрольное управление администрации
муниципального района Сергиевский Самарской области**
(наименование органа местного самоуправления или уполномоченного им органа,
осуществляющего муниципальный земельный контроль)

МУНИЦИПАЛЬНЫЙ ЗЕМЕЛЬНЫЙ КОНТРОЛЬ

ФОТОТАБЛИЦА

приложение к акту проверки соблюдения земельного законодательства
от " 09 " августа 2017 г. № 289-ф

(Ф.И.О. должностного лица, наименование юрид. лица, наименование земельного участка, кадастровый номер участка, кадастровый номер территории, кадастровый номер территории, кадастровый номер территории)
Самарская область, Сергиевский район, с. [REDACTED]
Фото №1.




фото №2




фото №3





фото №4



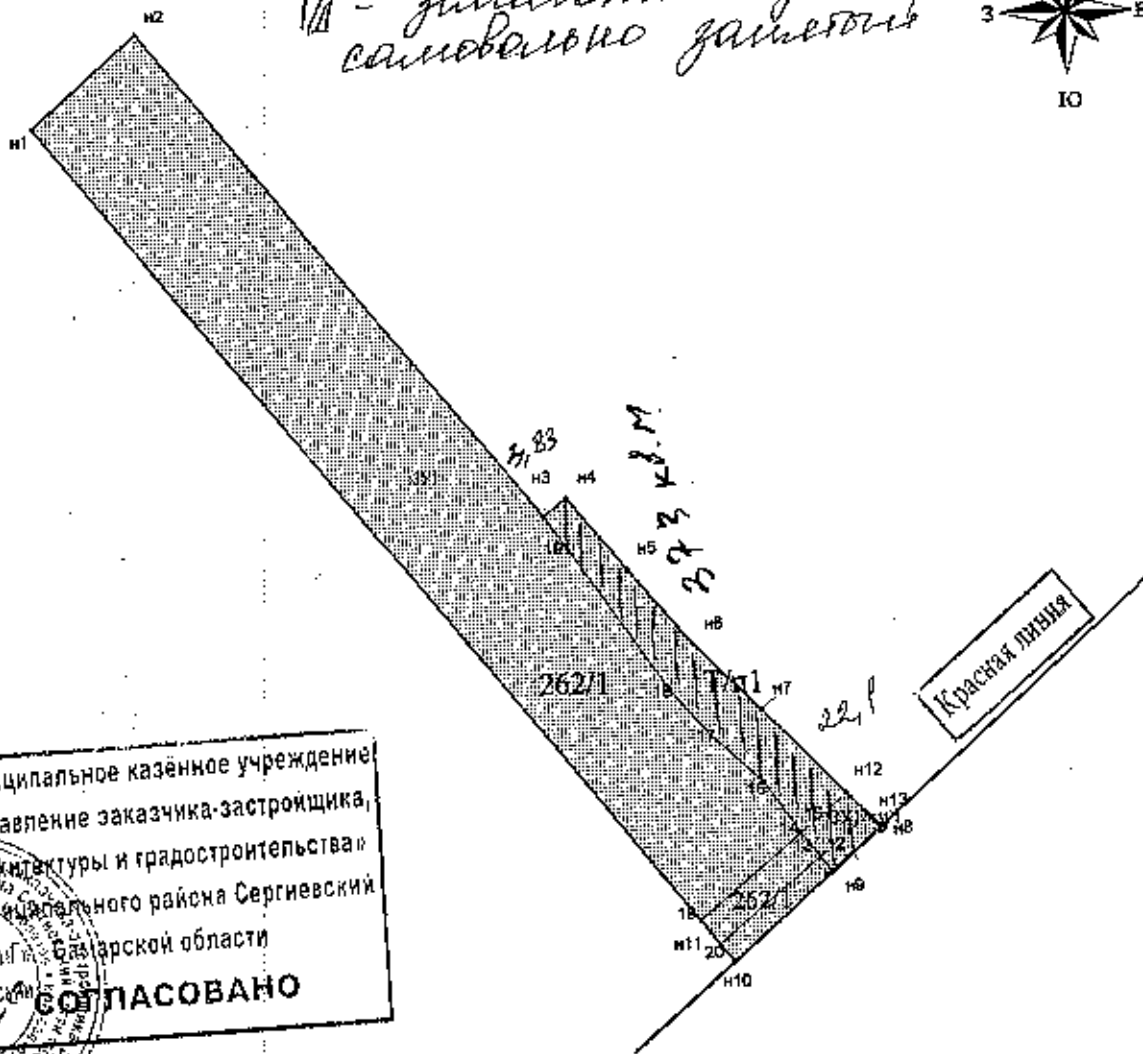
Ведущий специалист отдела экологии,
природных ресурсов и земельного контроля
Контрольного управления администрации м.р. Сергиевский

Самохвалова Т.С.

МЕЖЕВОЙ ПЛАН

Чертеж земельных участков и их частей

177 - земельный участок, самовольно застроен



Муниципальное казенное учреждение
«Управление заказчика-застройщика,
инженерно-конструкторского и градостроительства»
Муниципального района Сергиевский
Базарской области

СОГЛАСОВАНО

Масштаб 1:1000

Условные обозначения

- граница земельного участка установленная при проведении кадастровых работ
- граница земельного участка установленная в соответствии с федеральным законом включенная в ГКН и не изменяемая при проведении кадастровых работ
- :ЗУ1** - надпись кадастрового номера земельного участка
- n1, n2, ...** - надписи номеров вновь образованных характерных точек
 - - характерная точка границы (межевой знак) земельного участка, установленная при проведении кадастровых работ
 - - существующие характерные точки
- 12, 13, ...** - надписи номеров существующих характерных точек